



Randonnées

montagne

2014-2015

3 octobre 2014

Le MONNÉ de Bagnères (1259m)

Départ : le vallon du Salut traversé par un ruisseau du nom d'AYGO Tébio (eau tiède) qui débute au pied de la montagne du Monné.

Ces sources d'eau chaudes furent connues dès l'époque romaine.

Bagnères de Bigorre est une ville thermale, les XVIIème et XIXème siècles furent les années fastes du thermalisme.

Ce vallon fut très apprécié à l'époque romantique :

Il inspira de nombreux artistes. Il reste un merveilleux site de balade qui débute par les Allées Dramatiques : alignement de hêtres de châtaigniers et de chênes.



8 novembre 2014

Les BARONNIES

Boucle : Bourg de Bigorre, Batsère, Cap de Soulagnet, Escots.

Nous suivons les eaux claires de l'Arros jusqu'à Batsère,
puis nous grimpons sur les collines des Baronnie
jusqu'au cap de Soulagnet. Vue magnifique sur les Pyrénées
et le Château de Mauvezin, sur tous les petits villages de ce pays
secret.

Les Baronnie sont une terre refuge, autrefois pour les Résistants,
la liberté, et aujourd'hui pour le vivant, tissées de prairies
permanentes

et de ruisseaux, avec cet Arros qui voit encore s'ébattre des loutres,
filer des truites... Ses quelques 25 villages, à l'écart des grandes
voies touristiques, tels des petits nids, bénéficient d'un climat doux
et humide propice aux jardins potagers (casau) traditionnels.



L'ARROS

LES GRANGES D'ARSOUÉ



Les villages de la vallée d'AURE



SAILHAN





AZET
SOUS LA NEIGE

La HOURQUETTE d'ANCIZAN

La Hourquette d'Ancizan est un col de montagne situé entre la vallée d'Aure et celle de Campan. Elle est accessible depuis le village d'Ancizan ou du plateau de Payolle.

Son altitude est de 1 564 m..


C'est le domaine des troupeaux





Le site web des montées cyclistes

LA VALLÉE D'AURE



LE PIC DU MIDI



SUR LA ROUTE DE Lançon





L'Arbizon

Descente vers Grézian





Grézian, Ancizan, Guchen

Sur le bord de la GAOUBE à PAYOLLE





La forêt de hêtres

Les Leytés




Cabane de berger(en reconstruction)





*Rando à Payolle :
boucle des ESCLOZES
(avril 2015)*



Vallée de la Gaoube





Le plat d'ADET







*Les Granges
De
Grascoueu*



Le casque du LHERIS





Col de Couradabat









Cabane d'Ardengost



Vers le col de Sonères





Les asphodèles



Vue sur la Maladeta







Sur le sentier
de
L'ENTECADE

Le tour du Lac Bleu







Panorama sur la Maladeta



Montée au Bacanère





OMBRE ET LUMIERE
OMBRE EL LUMIERE



Quand la
brume s'en
mêle ...



La cabane d'Auloueil





Sur le Pène de l'ARRIELERE



*Le passage
du Rabat*



CASCADE
DE
LARY

La PINETA



